

**20.11.2024**

**UUSIKAUPUNKI**

**Pyhämäan Pitkäluodon ranta-asemakaavan muutos 1**

Tämä ranta-asemakaavamuutoksen selostus koskee 20.11.2024 laadittua ranta-asemakaavakarttaa

## Sisällys

1 PERUS- JA TUNNISTETIEDOT.....	3
1.1 Tunnistetiedot .....	3
1.2 Kaava-alueen sijainti.....	3
1.3 Kaavan nimi ja tarkoitus .....	3
1.4 Luettelo selostuksen liiteasiakirjoista.....	3
1.5 Luettelo muista kaavaa koskevista asiakirjoista, taustaselvityksistä ja lähdemateriaaleista.....	4
2.1 Kaavaprosessin vaiheet .....	4
2.2 Ranta-asemakaava.....	4
2.3 Ranta-asemakaavan toteuttaminen.....	4
3 LÄHTÖKOHDAT .....	4
3.1 Selvitys suunnittelualan oloista.....	4
3.1.1 Alueen yleiskuvaus .....	4
3.1.2 Luonnonympäristö.....	4
3.1.3 Rakennettu ympäristö .....	5
3.1.4 Maanomistus .....	5
3.2 Suunnittelutilanne .....	5
3.2.1 Kaava-aluetta koskevat suunnitelmat, päätökset ja selvitykset.....	5
4 ASEMAKAAVAN SUUNNITTELUN VAIHEET .....	7
4.1 Ranta-asemakaavan suunnittelun tarve.....	7
4.2 Suunnittelun käynnistäminen ja sitä koskevat päätökset .....	8
4.3 Osallistuminen ja yhteistyö .....	8
4.3.1 Osalliset .....	8
4.3.2 Vireille tulo .....	8
4.3.3 Osallistuminen ja vuorovaikutusmenettely.....	8
4.3.4 Viranomaisyhteistyö .....	9
4.4 Ranta-asemakaavan tavoitteet.....	9
4.5 Asemakaavaratkaisun vaihtoehdot ja niiden vaikutukset.....	9
5 ASEMAKAAVAN KUVAUS.....	9
5.1 Kaavan rakenne .....	9
5.1.1 Mitoitus .....	9
5.1.2 Palvelut .....	9
5.2 Ympäristön laatua koskevien tavoitteiden toteutuminen .....	9
5.3 Aluevaraukset.....	10
5.4 Kaavan vaikutukset.....	10
5.4.1 Vaikutukset rakennettuun ympäristöön ja luonnonmaisemaan.....	10

5.4.2 Vaikutukset kunnan talouteen .....	11
5.5 Ympäristön häiriötekijät .....	11
5.6 Kaavamerkinnt ja – määräykset .....	11
6 RANTA-ASEMAKAAVAN TOTEUTUS.....	12
6.1 Toteuttaminen ja ajoitus .....	12
6.2 Toteutuksen seuranta.....	12
LIITTEET Kts. liiteluettelo, kohta 1.4 .....	12

## 1 PERUS- JA TUNNISTETIEDOT

### 1.1 Tunnistetiedot

Pyhämaan Pitkäluodon ranta-asemakaavan muutos 1

Uusikaupunki, 895-874-1-1 ja -486-1-105.

### 1.2 Kaava-alueen sijainti

Ranta-asemakaavan muutos laaditaan alueelle, jonka koko on noin 5,2 ha. Suunnittelualue sijaitsee Pyhämaalla n. 20 km Uudenkaupungin keskustasta pohjoiseen (linnuntietä).



*Ranta-asemakaava-alueen sijainti*

### 1.3 Kaavan nimi ja tarkoitus

Kaavan nimi on Pyhämaan Pitkäluodon ranta-asemakaavan muutos 1. Ranta-asemakaavan tavoitteena on siirtää oleva rakennuspaikka maastollisesti järkevämpään paikkaan ja muuttaa sen käyttötarkoitusta RA-alueesta AO-alueeksi.

### 1.4 Luettelo selostuksen liiteasiakirjoista

Liite 1. Asemakaavakartta, kaavamerkinnot ja –määräykset

Liite 2. Osallistumis- ja arviointisuunnitelma (OAS)

Liite 3. Seurantalomake (Hyväksymisvaiheessa)

Liite 4. Luontoselvitys (Ehdotusvaiheessa)

## 1.5 Luettelo muista kaavaa koskevista asiakirjoista, taustaselvityksistä ja lähdemateriaaleista

Uudenkaupungin yleiskaava

## 2 TIIVISTELMÄ

### 2.1 Kaavaprosessin vaiheet

Kaavan laatiminen lähti liikkeelle kiinteistöjen omistajan aloitteesta alustavilla neuvotteluilla kunnan kanssa.

Osallistumis- ja arviointisuunnitelma valmistui 20.11.2024.

Kaupunginhallitus päätti kuuluttaa kaavan vireille xx.xx.xxxx ja asetti osallistumis- ja arviointisuunnitelman ja kaavaluonnoksen nähtäville xx.xx-xx.xx.xxxx väliselle ajalle.

### 2.2 Ranta-asemakaava

Kaavoitettavan alueen koko on noin 5,2 ha. Alue osoitetaan AO-korttelialueeksi (erillispientalojen korttelialue) sekä M-alueeksi (Metsätalousalue). Kaavanmuutosalueella oleva pieni luoto osoitetaan voimassa olevan kaavan mukaisesti suojelualueeksi (luonnonsuojelulain nojalla suojeltavaksi määrättävä alue). Määräystä tarkennetaan tarvittavin osin ehdotusvaiheessa luontoselvityksen valmistuttua.

### 2.3 Ranta-asemakaavan toteuttaminen

Rakennusvalvonta ja kunnanhallitus seuraavat ja valvovat kaavan määräysten toteuttamista sekä teiden, kunnallistekniikan ja laitureiden rakentamista.

## 3 LÄHTÖKOHDAT

### 3.1 Selvitys suunnittelualueen oloista

#### 3.1.1 Alueen yleiskuvaus

Muutosalueen rantaviivan pituus on n. 260 metriä. Muutosalueen kiinteistöt ovat rakentamattomat.

#### 3.1.2 Luonnonympäristö

Muutosalue on suurilta osin harvennettua talousmetsää. Ranta nousee melko jyrkästi n. 10 metrin korkeuteen. Kaakossa ranta on selvästi jyrkempi kuin koillisessa. Metsän aluskasvusto koostuu pääosin mustikka- ja puolukkapensaista, muutamassa kohdassa avokalliot ovat näkyvissä. Rantavyöhyke on melko tiheää metsää.

Alueella tehdään luontoselvitys ehdotusvaiheessa (keväällä 2025)

### 3.1.3 Rakennettu ympäristö

Lähialueella on jonkin verran loma- ja ympärivuotista asumista. Kettelintien varrella on vanhoja maatiloja sekä omakotitaloja. Lähistöllä sijaitsee myös Pyhämaan kirkonkylä, jossa sijaitsee mm kirkko, seurakuntatalo, Pyhämaan koulu, vierasvenesatama ja museo.

#### Palvelut

Alueella ei ole palveluja, vaan alue tukeutuu Uudenkaupungin palveluihin.

#### Tekninen huolto

Rakennuspaikalle on tarkoitus tehdä oma porakaivo, sekä lisäksi hyödyntää uusiutuvia energialähteitä mahdollisimman paljon (maalämpö, aurinko- sekä tuulivoimaa). Lisäksi kiinteistö liitetään sähköverkkoon.

#### Liikenne

Yleinen tie, Kettelintie, päättyy juuri ennen muutosaluetta., kiinteistöille johtaa pieni hiekkatie jossa ei ole muuta liikennettä.

#### Ympäristön suojelu ja ympäristöhäiriöt

Alueella ei ole tiedossa pilaantuneita maa-aineksia taikka muita ympäristön häiriötekijöitä.

### 3.1.4 Maanomistus

Muutosalueen kiinteistöt ovat yksityisessä omistuksessa.

## 3.2 Suunnittelutilanne

### 3.2.1 Kaava-alueita koskevat suunnitelmat, päätökset ja selvitykset

#### Maakuntakaava

Maakuntakaavassa alue on osoitettu MRV-alueeksi. Loma-asutuksen mitoitus 5-7 LAS, vapaata rantaa 40 %.

## MRV

## MAA- JA METSÄTALOUS- / RETKEILY- / VIRKISTYSALUE (LAVMK)

Maa- ja metsätalousvaltainen alue, jolla on erityisiä matkailun ja virkistykseen kehittämistarpeita. Alueita voidaan osoittaa maa- ja metsätalouden lisäksi loma-asumiseen ja matkailutoiminnoille. Alueita voidaan käyttää myös harkitusti haja-asutusluonteiseen pysyvään asutukseen.

## SUUNNITTELUMÄÄRÄYS:

Olemassa olevien alueiden täydennykseksi ja laajennukseksi voidaan yksityiskohtaisemmassa suunnittelussa osoittaa pääasiallista käyttötarkoitusta kohtuuttomasti haittaamatta loma-asutusta, matkailua ja virkistyskäyttöä palvelevia toimintoja, sekä maisema- ja ympäristönäkökohdat huomioon ottaen mm. uutta pysyvää asumista ja, erityislainsäädännön ohjaamana, myös muita toimintoja.

## Yleiskaava

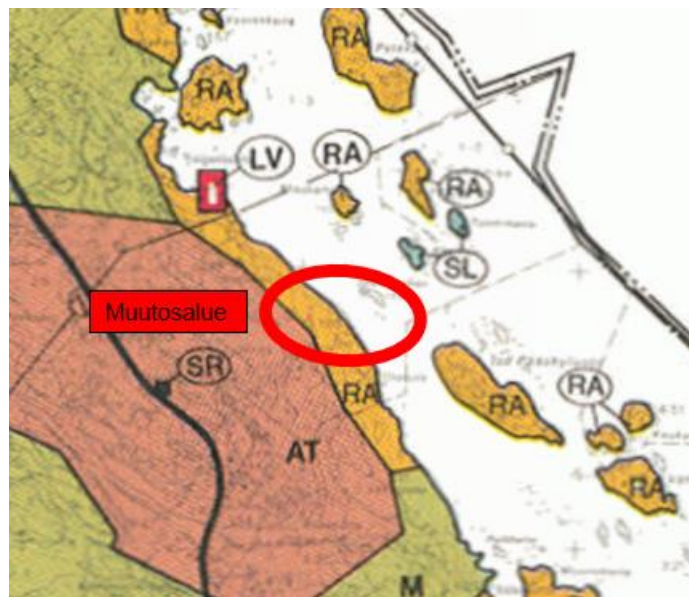
Yleiskaavassa muutosalue on osoitettu RA-alueeksi:

Loma-asutusta varten varattu alue, jolle voidaan sijoittaa loma-asuntoja siten, että rakennusoikeus määräytyy pinta-alan ja rantaviivan pituuden perusteella oheisten mitoitusohjeiden mukaisesti. Rakentaminen on sijoitettava puuston suojaamana ja siten, että rakennusten sivuräystäät ovat pääsääntöisesti rannan suuntaiset. Vaja- ja saunarakennukset on sijoitettava loma-asuntojen lähelle ja ne on suunniteltava yhtenäisesti. Kaikessa rakentamisessa sekä laituriin ja muiden rakenteiden teossa on luonnontilainen maisema mahdollisuuksien mukaan säilytettävä.

Loma-asutuksen mitoituksessa muutosalue kuuluu II-alueeseen, 5 LAS / rantakm tai 1 LAS / 2 ha maa-alueella, jolloin pienempi luku on tilan enimmäisrakennusoikeus. Rantaviivasta vähintään 50 % tulee jättää vapaaksi. Rantakaavalla voidaan tapauskohtaisesti, erityisistä syistä rakennusoikeutta siirtää tai vähäisessä määrin suurentaa perusmitoitusta.

Pieni luoto joka kuuluu muutosalueeseen ei ole huomioitu erillismerkinnällä yleiskaavassa.

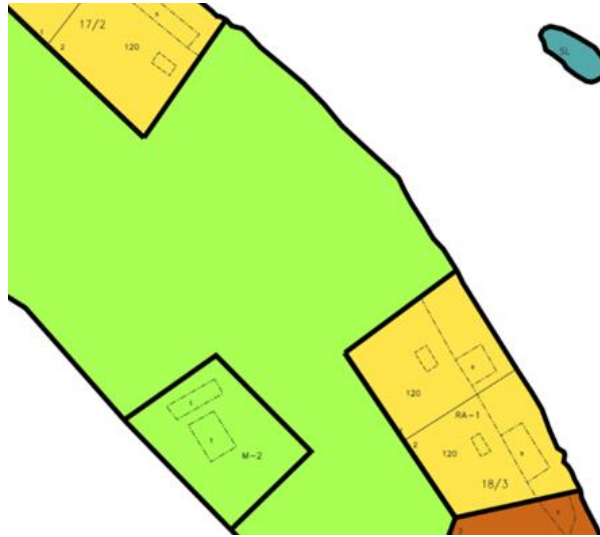
Muutosalueen länsipuoli on osoitettu kyläkeskuksen alueeksi (AT).



ote yleiskaavasta

## Ranta-asemakaava

Voimassa olevassa ranta-asemakaavassa kiinteistö 895-486-1-105 on osoitettu RA-1-alueeksi (loma-asuntojen korttelialue), kiinteistö 874-1-1 M-alueeksi (maa- ja metsätalousalue). Pieni luoto on osoitettu SL-alueeksi (Suojelualue, luonnonsuojelulain nojalla suojeltavaksi määrättävä alue).



*Ote voimassa olevasta ranta-asemakaavasta*

## Rakennusjärjestys

Uudenkaupungin rakennusjärjestys.

## Pohjakartta

Kaavoituksen pohjakartta täyttää asemakaavan pohjakartalle asetetut vaatimukset.

## Väestö ja työpaikat

Pyhämaalla on sekä loma- että vakituista asumista. Alueella on jonkin verran työpaikkoja, joista lähimmät sijaitsevat muutosalueen lähellä olevassa kirkonkylässä (koulu, seurakuntakoti). Pääosin alue kuitenkin tukeutuu Uudenkaupungin palveluihin.

## 4 ASEMAKAAVAN SUUNNITTELUN VAIHEET

### 4.1 Ranta-asemakaavan suunnittelun tarve

Ranta-asemakaavan tavoitteena on siirtää oleva rakennuspaikka maastollisesti järkevämpään paikkaan ja muuttaa sen käyttötarkoitusta RA-alueesta AO-alueeksi. Voimassa olevan rantakaavan mukainen rakennuspaikka ei sijaitse maastollisesti parhaalla paikalla. Nykyisen rakennuspaikan ranta on niin jyrkkä



että rannan käyttö edellyttäisi laajojen porrarakenteiden rakentamista. Lisäksi rantasaunalle ei löydy luontevaa rakennuspaikkaa jyrkässä maastossa.

## 4.2 Suunnittelun käynnistäminen ja sitä koskevat päätökset

Kaavan laatiminen lähti liikkeelle kaava-alueen maanomistajan aloitteesta alustavilla neuvotteluilla kunnan kanssa.

Osallistumis- ja arviointisuunnitelma valmistui 20.11.2024.

**Kaupunginhallitus päätti kuuluttaa kaavan vireille x.x.xxxx ja asetti osallistumis- ja arviointisuunnitelman ja kaavaluonnoksen nähtäville xx-xx.xx.xxxx väliselle ajalle.**

## 4.3 Osallistuminen ja yhteistyö

### 4.3.1 Osalliset

Maanomistajat ja asukkaat:

- kaavoitettavan alueen omistajat
- naapurialueiden maanomistajat

Kunnan hallintokunnat:

- kaupunginhallitus

Viranomaiset:

- ELY-keskus
- Varsinais-Suomen liitto
- Turun museokeskus

### 4.3.2 Vireille tulo

Kaavan laatiminen lähti liikkeelle kaava-alueen maanomistajan aloitteesta alustavilla neuvotteluilla kunnan kanssa.

Osallistumis- ja arviointisuunnitelma valmistui 20.11.2024.

**Kaupunginhallitus päätti kuuluttaa kaavan vireille x.x.xxxx ja asetti osallistumis- ja arviointisuunnitelman ja kaavaluonnoksen nähtäville xx-xx.xx.xxxx väliselle ajalle.**

Kuulutus kaavan vireille tulosta julkaistaan sanomalehdissä Uudenkaupungin sanomissa ja Vakka-Suomen sanomissa sekä Uudenkaupungin kaupungin ilmoitustaululla ja internet-sivuilla.

### 4.3.3 Osallistuminen ja vuorovaikutusmenettely

Asemakaavan laatimisvaiheet, osallistuminen ja vuorovaikutuksen järjestäminen on kuvattu osallistumis- ja arviointisuunnitelmassa.

Kaavaluonnoksesta saatiin / ei saatu yhtään mielipidettä (täydentyy ehdotusvaiheessa).

#### 4.3.4 Viranomaisyhteistyö

Viranomaisilta pyydettiin lausunnot ranta- asemakaavanmuutosluonnoksesta.

Luonnoksesta ei saatu / saatiin lausuntoja (täydentyy ehdotusvaiheessa).

#### 4.4 Ranta-asemakaavan tavoitteet

Ranta-asemakaavan tavoitteena on siirtää oleva rakennuspaikka maastollisesti järkevämpään paikkaan ja muuttaa sen käyttötarkoitusta RA-alueesta AO-alueeksi.

#### 4.5 Asemakaavaratkaisun vaihtoehdot ja niiden vaikutukset

Alueelle on laadittu vain nyt esitetty vaihtoehto.

### 5 ASEMAKAAVAN KUVAUS

#### 5.1 Kaavan rakenne

##### 5.1.1 Mitoitus

*Yleistä:*

Kaavoitettavan alueen koko on noin 5,2 ha.

Uudenkaupungin rakennusjärjestyksen mukaan rantaan rajoittuvalla rakennuspaikalla saa rakentaa:

Ympärivuotiseen käyttöön:

- yksiasuntainen asuinrakennus, jonka kerrosala saa olla enintään 200 m<sup>2</sup>
- yksi saunarakennus, jonka kerrosala saa olla enintään 25 m<sup>2</sup>
- yksi vierasmaja, jonka kerrosala saa olla enintään 25 m<sup>2</sup>
- kolme talousrakennusta, pinta-alat sisältyvät kokonaiskerrosalaan
- kerrosten lukumäärä saa olla enintään puolitoista(1½)

Kaikkien rakennusten yhteenlaskettu kerrosala saa olla enintään 300 m<sup>2</sup>

Tämän ranta-asemakaavanmuutoksen rakennusoikeudet on AO-korttelialueen osalta osoitettu rakennusjärjestyksen mukaisesti.

##### 5.1.2 Palvelut

Alueelle ei ole kaavassa osoitettu uusia palveluita.

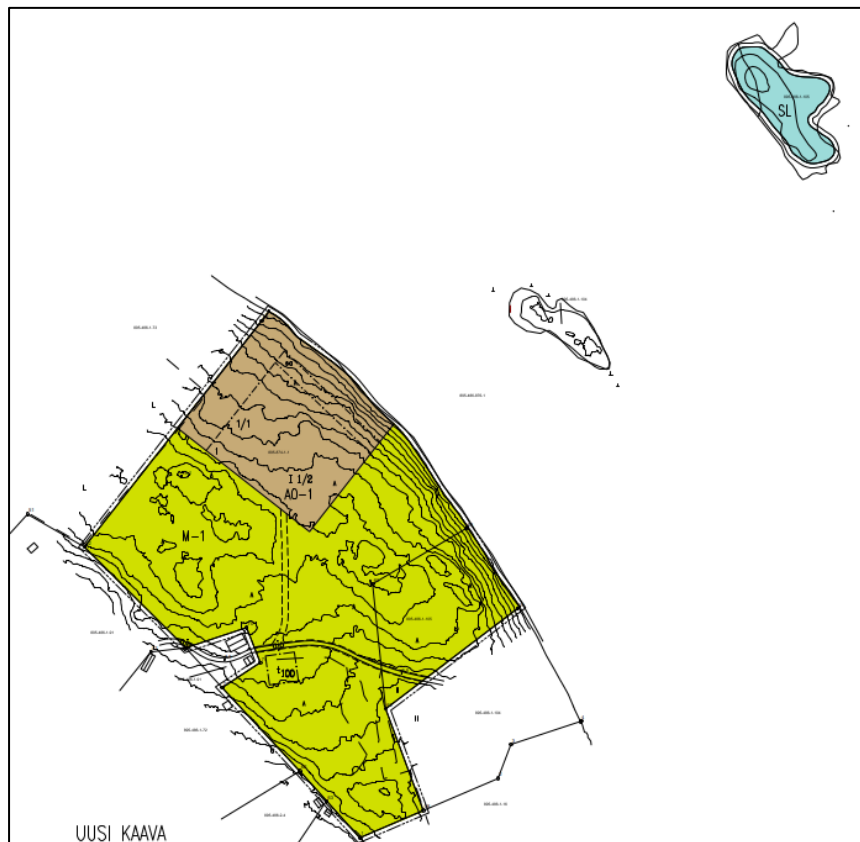
#### 5.2 Ympäristön laatua koskevien tavoitteiden toteutuminen

Ranta-asemakaavan muutoksella järjestetään rakentaminen alueella maastollisesti järkevästi. Kaavamääräyksillä sopeutetaan rakentaminen alueen maisemaan. Jätevesi- ja jätehuolto toteutetaan tonteilla voimassa olevien määräysten ja ohjeiden mukaisesti.

Kiinteistönomistajan tavoitteena on hyödyntää uusiutuvia energianlähteitä mahdollisimman paljon tontilla (maalämpö, aurinko- ja tuulienergiaa).

### 5.3 Aluevaraukset

Kaavoitettavan alueen koko on noin 5,2 ha. Alue osoitetaan AO-korttelialueeksi (erillispientalojen korttelialue) sekä M-alueeksi (Metsätalousalue). Kaavanmuutosalueella oleva pieni luoto osoitetaan voimassa olevan kaavan mukaisesti suojelualueeksi (luonnonsuojelulain nojalla suojeltavaksi määrättävä alue). Määräystä tarkennetaan tarvittavin osin ehdotusvaiheessa luontoselvityksen valmistuttua.



*Kaavaluonnos 20.11.2024*

### 5.4 Kaavan vaikutukset

#### 5.4.1 Vaikutukset rakennettuun ympäristöön ja luonnonmaisemaan

Rakennuspaikkojen määrä ei muutu. Rakentamattoman rannan osuus vähenee vähäisissä määrin. Rakentaminen siirtyy maisemallisesti parempaan paikkaan, jolloin rantamaisemaa säilyy paremmin.

Kaavanmuutos muuttaa yhden lomarakennuspaikan ympärivuotiseen käyttöön.

Kaavan toteuttaminen ei vaadi kaupungilta uusien teiden / katujen rakentamista.

#### 5.4.2 Vaikutukset kunnan talouteen

Kaavanmuutos ei aiheuta kunnalle kuluja, ranta-asemakaavan aiheuttamat kustannukset tulevat maanomistajan maksettavaksi, kuten myös mahdolliset kiinteistötoimitukset alueella.

#### 5.5 Ympäristön häiriötekijät

Alueella ei ole tiedossa ympäristön häiriötekijöitä. **Tarkentuu kun alueella tehdään luontoselvitys keväällä 2025.**

#### 5.6 Kaavamerkinnot ja – määräykset

Kaavamääräyksillä ohjataan rakentamisen ympäristöön ja luonnonmaisemaan sopivaksi. Alue osoitetaan AO-korttelialueeksi (erillispientalojen korttelialue) sekä M-alueeksi (Metsätalousalue). Kaavanmuutosalueella oleva pieni luoto osoitetaan voimassa olevan kaavan mukaisesti suojelualueeksi (luonnonsuojelulain nojalla suojeltavaksi määrättävä alue). Määräystä tarkennetaan tarvittavin osin ehdotusvaiheessa luontoselvityksen valmistuttua.

Asemakaavamerkinnot ja – määräykset ovat kokonaisuudessaan esitetty asemakaavakartassa.

## 6 RANTA-ASEMAKAAVAN TOTEUTUS

### 6.1 Toteuttaminen ja ajoitus

Kaavan toteutus voi alkaa kaavallisen, kiinteistöteknisen ja teknisen huollon valmiuden sallimassa ajassa.

### 6.2 Toteutuksen seuranta

Rakennusvalvonta seuraa ja valvoo kaavan määräysten toteuttamista sekä teiden, kunnallistekniikan sekä laitureiden rakentamista.

#### Lisätiedot:

Lisätietoja ranta-asemakaavan laatimiseen liittyvistä asioista antavat

Uusikaupunki

Kaupunginarkkitehti Leena Arvela-Hellén

puhelin 050 074 3087

sähköposti etunimi.sukunimi@uusikaupunki.fi

osoite Välskärintie 2C, 23500 Uusikaupunki

Kaavan laativa konsultti

Arkkitehti Thomas Hagström

puhelin 0500-568063

sähköposti info@thomasark.fi

osoite Mustikkatie 9, 20720 Turku

Turussa 20.11.2024



Thomas Hagström, Arkkitehti SAFA

#### LIITTEET

Kts. liiteluettelo, kohta 1.4